

# Elektripaigaldiste asendiplaan

## ORAJÕE METSKOND 24 ja ORAJÕE METSKOND 29

M 1:1000










- \* Pärnumaa
- \* Häädemeeste vald
- \* Metsapoole küla
- \* **Orajõe metskond 24** maaüksus
- \* katastritunnus 21303:007:0027
- \* Tartu Maakohtu Kinnistus-  
osakonna registrios  
number **15729950**
- \* **Orajõe metskond 29** maaüksus
- \* katastritunnus 21303:006:0442
- \* Tartu Maakohtu Kinnistus-  
osakonna registrios  
number **14035450**

### KITSENDUSED

1. Kinnistule **paigaldatav 0,4 kV pingega elektrimaakaabelliin** on tähistatud musta katkendliku joonega.

\* Maakaabelliini kaitsevöönd on piki kaablit kulgev ala, mida mõlemalt poolt piiravad liini äärmistest kaablitest 1 meetri kaugusel paiknevad mõttelised vertikaaltasandid.

\* Elektripaigaldiste kaitsevöönd on tähistatud kollase viirutatud alaga.

-  proj elektriliitumiskilp
-  proj 0,4 kV maakaabelliin
-  ol.olev 0,4 kV õhuliin
-  ol.olev 0,4 kV maakaabelliin
-  ol.olev elektrijaotuskilp
-  ol.olev elektriliitumiskilp
-  kaitsevöönd
-  maaüksuse piir